


PŘÍLOHA Č. 2 - 24:

MĚSTSKÁ ČÁST

BOSONOHY

24



GRAFICKÁ A TABULKOVÁ ČÁST

Objednatel:



Statutární město Brno

Dominikánské nám. 1, PSČ 601 67 Brno

Zhotovitel:



Brněnské komunikace a. s.

Renneská třída 787/1a, PSČ 639 00 Brno, Štýřice

Vedoucí zakázky:

Ing. Aleš Keller

Zástupce vedoucího zakázky:

Ing. Miroslav Lauermann

Vypracoval:

Ing. Jaroslav Nešpor, Miroslav Zeman, DiS.

Kontroloval:

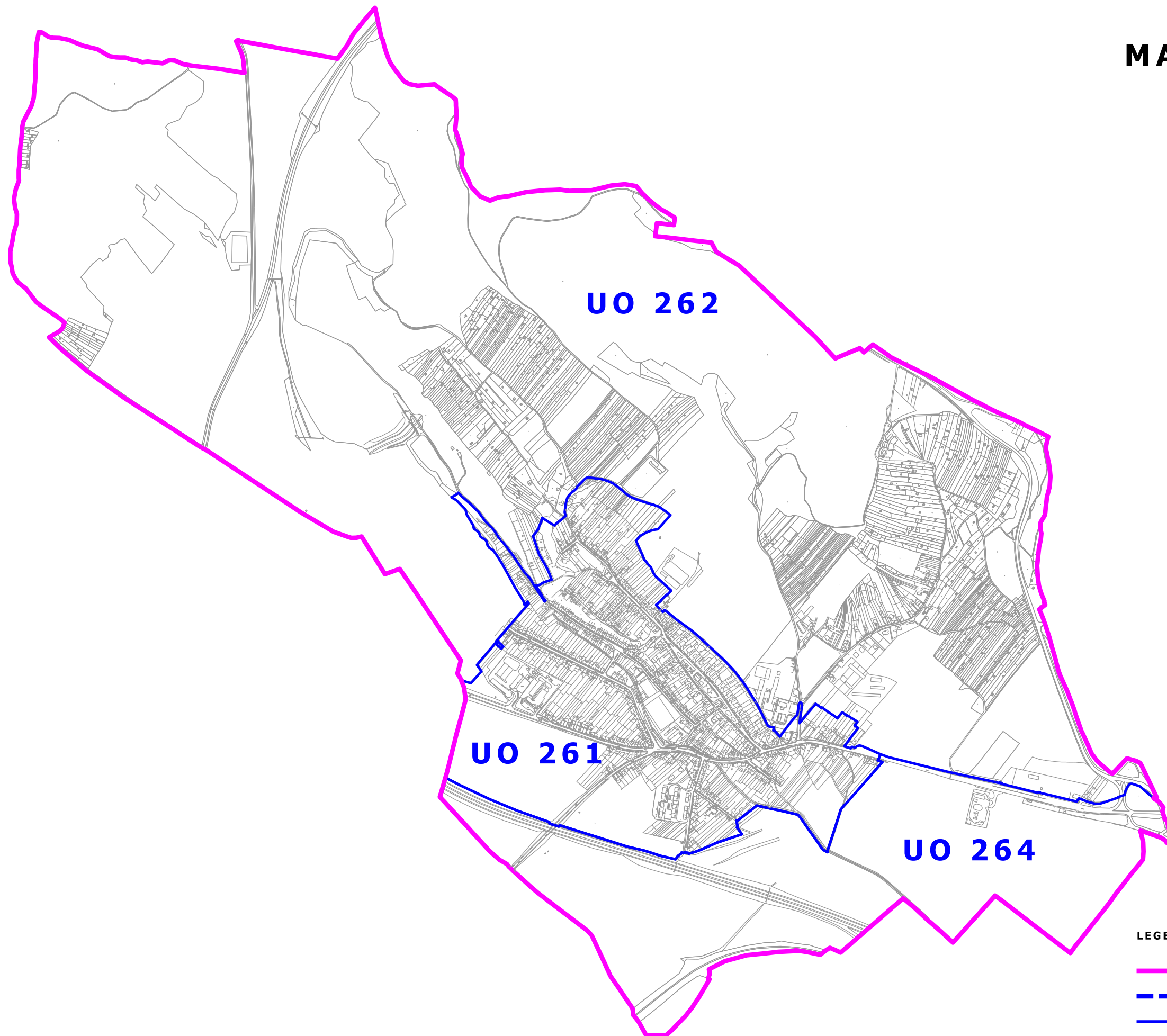
Ing. Miroslav Lauermann

Obsah:

- MAPA MČ
- SEZNAM ULIC S PŘÍRAZENÍM ČÍSLA UO
- BILANCE STAT. DOPRAVY V MČ - SOUHRNNÝ PŘEHLED REZIDENTNÍHO PARKOVÁNÍ
 - tabulka
 - graf
 - grafické znázornění disproporce
- BILANCE STAT. DOPRAVY V MČ - SOUHRNNÝ PŘEHLED OSTATNÍHO PARKOVÁNÍ
 - tabulka
- DETAILNÍ ANALÝZA UO DLE KÚ
 - grafická část
 - tabulková část
 - tabulková část
 - rezidentní a ostatní parkování
 - rezidentní parkování
 - ostatní parkování

MAPA MČ BOSONOHY

24



LEGENDA

-  HRANICE MĚSTSKÉ ČÁSTI
-  HRANICE KATASTRÁLNÍHO ÚZEMÍ
-  HRANICE URBANISTICKÉHO OBVODU
-  POŘADOVÉ ČÍSLO URBANISTICKÉHO OBVODU

SEZNAM ULIC S PŘÍRAZENÍM ČÍSLA UO

NÁZEV ULICE	ČÍSLO UO
Achtelky	262
Bosonožské nám.	261
Horynova	262
Hoštická	261
Chironova	262
Jámy	262
K Berce	262
Kolmá	261
Konopiska	261
Křivánky	262
Mlaty	261
Nad Pisárkami	262
Ostopovická	261
Padělíky	261
Práčata	261
Práčata	262
Pražská	261
Pražská	262
Pražská	264
Průjezdní	261
Přímá	261
Pusty	261
Rebovka	261
Rušná	261
Sedla	261
Skalní	261
Skalní	262
Sojkova	262
Ševčenkova	261
Troubská	261
Troubská	264
U Smyčky	261
Vratná	261
Vrchní	261
Vzhledná	261
Za vodojemem	261
Zájezdní	261
Ztracená	261

BILANCE STATICKÉ DOPRAVY V MČ - SOUHRNNÝ PŘEHLED REZIDENTNÍHO PARKOVÁNÍ

Celkový stav v MČ

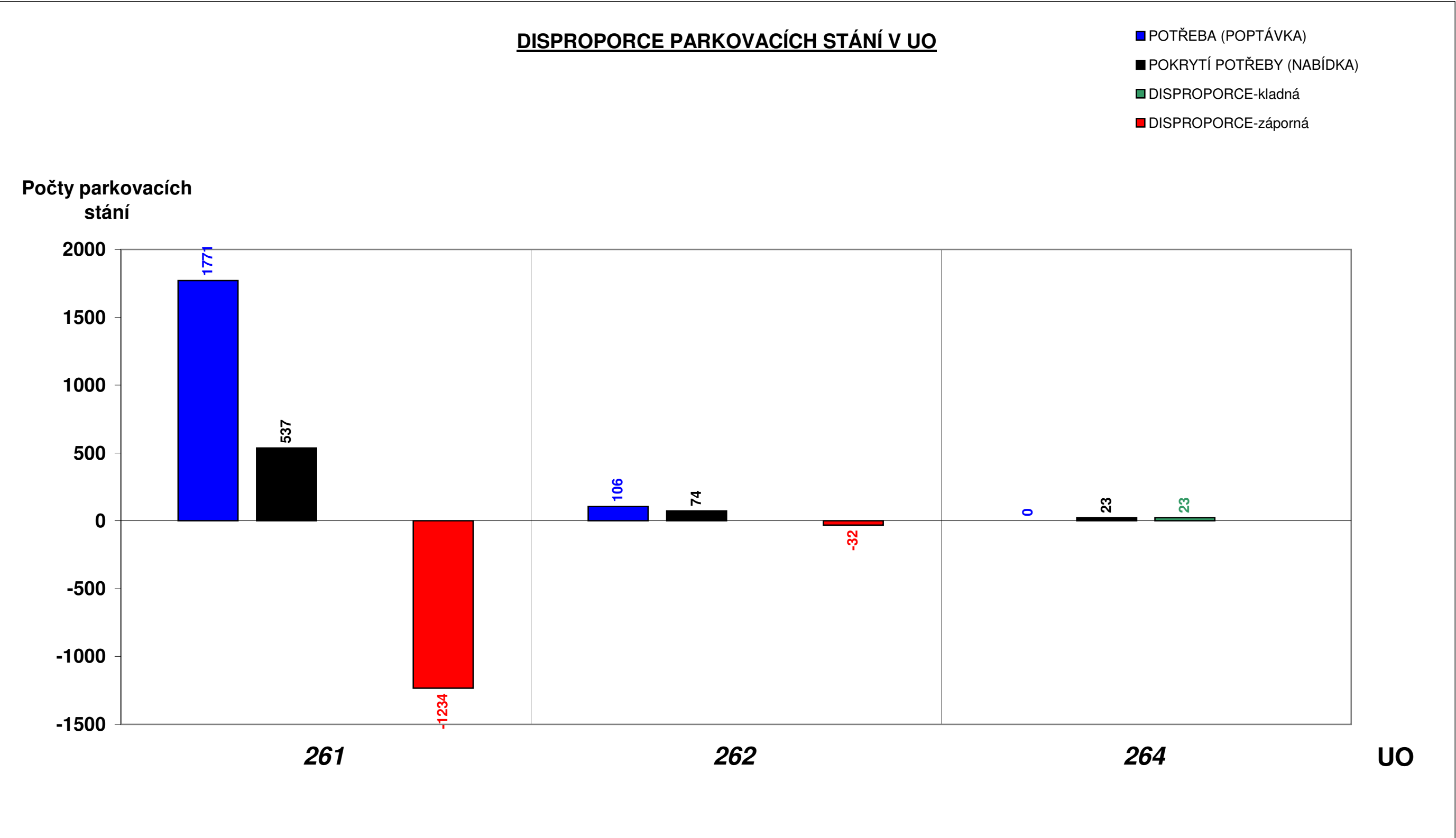
p.č.	MČ	Počet obyvatel		Potřeba (poptávka)	Pokrytí potřeby (nabídka)			Disproporce
		Dle statist.úřadu pro r.2001 s trvalým bydlištěm	Předpokládaný aktuální potenciál obyvatel v území dle počtu bytů a RD pro r.2012	Výpočet park. a odst.míst dle ČSN 736110 dle součinitele vlivu stupně automobil. Ka 1,25 (ZTP)	Legální stání (z toho ZTP)	Informativní údaj o počtu nelegálních stání (do disproporce se nezahrnuje)	Celkem zjištěných stání	Nedostatek/nadbytek park. a odst. míst dle vazby na ČSN při Ka 1,25 (ZTP)
24	BOSONOHY	2210	2471	1877 (94)	634 (0)	321	955	-1243 (-94)

Rozpis do jednotlivých KÚ

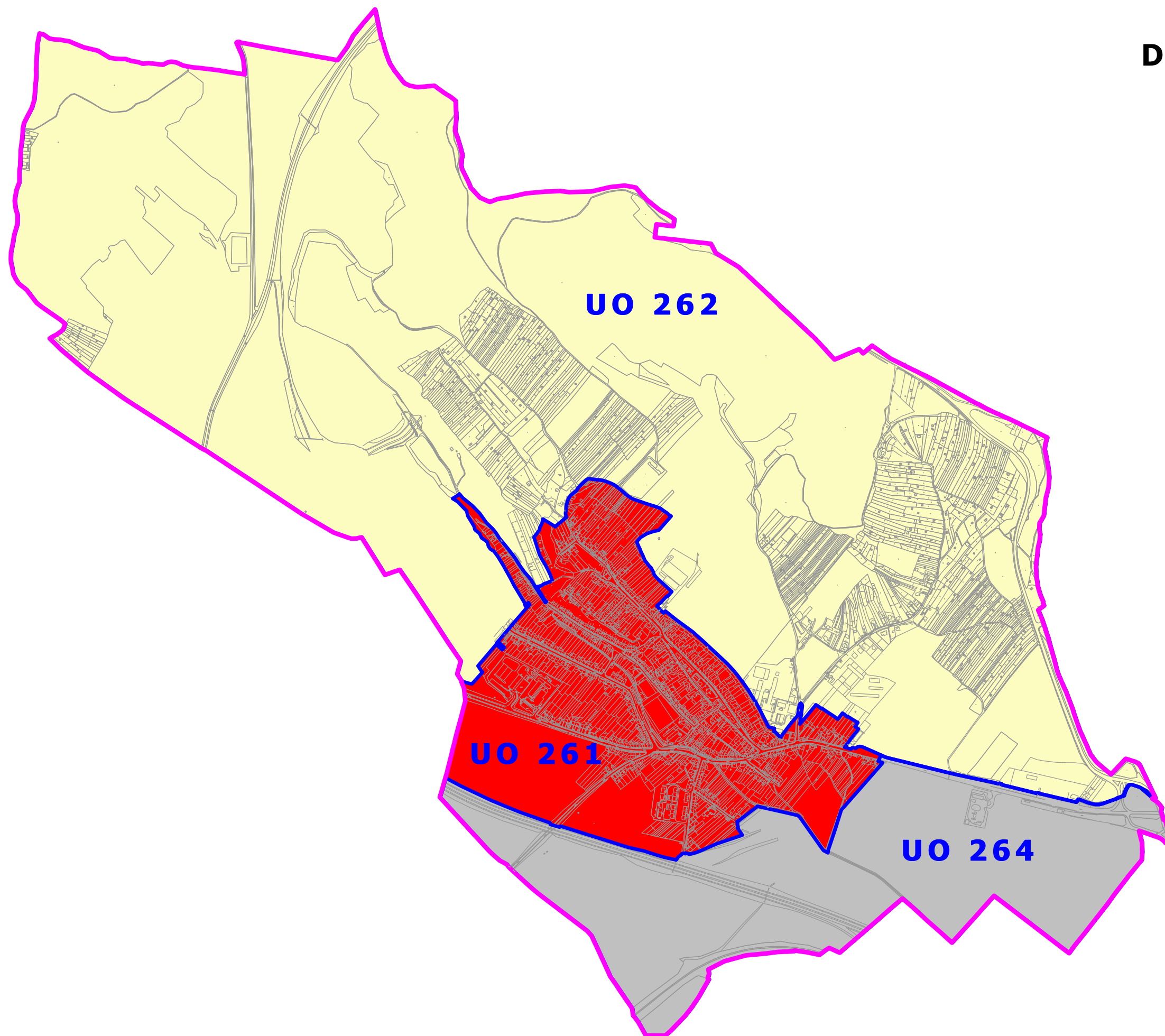
	KÚ	Počet obyvatel		Potřeba (poptávka)	Pokrytí potřeby (nabídka)			Disproporce
		Dle statist.úřadu pro r.2001 s trvalým bydlištěm	Předpokládaný aktuální potenciál obyvatel v území dle počtu bytů a RD pro r.2012	Výpočet park. a odst. míst dle ČSN 736110 dle součinitele vlivu stupně automobilizace Ka 1,25	Legální stání	Informativní údaj o počtu nelegálních stání (do disproporce se nezahrnuje)	Celkem zjištěných stání	Nedostatek/nadbytek park. a odst. míst dle vazby na ČSN při Ka 1,25
	Bosonohy	2210	2471	1877	634	321	955	-1243

Detailní rozložení po UO

p.č.	UO	Počet obyvatel		Potřeba (poptávka)	Pokrytí potřeby (nabídka)			Disproporce
		Dle statist.úřadu pro r.2001 s trvalým bydlištěm	Předpokládaný aktuální potenciál obyvatel v území dle počtu bytů a RD pro r.2012	Výpočet park. a odst.míst dle ČSN 736110 dle součinitele vlivu stupně automobilizace Ka 1,25	Legální stání	Informativní údaj o počtu nelegálních stání (do disproporce se nezahrnuje)	Celkem zjištěných stání	Nedostatek/nadbytek park. a odst. míst dle vazby na ČSN při Ka 1,25
261	Bosonohy-střed	2108	2334	1771	537	303	840	-1234
262	Bosonohy-sever	102	137	106	74	18	92	-32
264	U dálnice	0	0	0	23	0	23	23



DISPROPORCE V UO MČ BOSNOHY 24



LEGENDA:

- DISPROPORCE 0 a více
- DISPROPORCE -1 až -300
- DISPROPORCE -301 až -1000
- DISPROPORCE -1001 až -1500
- DISPROPORCE -1501 a více

- HRANICE MĚSTSKÉ ČÁSTI
- HRANICE KATASTRÁLNÍHO ÚZEMÍ
- HRANICE URBANISTICKÉHO OBVODU

UO 276 POŘADOVÉ ČÍSLO URBANISTICKÉHO OBVODU

BILANCE STATICKÉ DOPRAVY V MČ - SOUHRNNÝ PŘEHLED OSTATNÍHO PARKOVÁNÍ

Celkový stav v MČ

		Potřeba (poptávka)	Pokrytí potřeby (nabídka)	Disproporce
p.č.	MČ	Výpočet park. míst dle ČSN 736110	Legální stání	Nedostatek/nadbytek park. míst dle vazby na ČSN
24	BOSONOHY	47	12	-35

Rozpis do jednotlivých KÚ

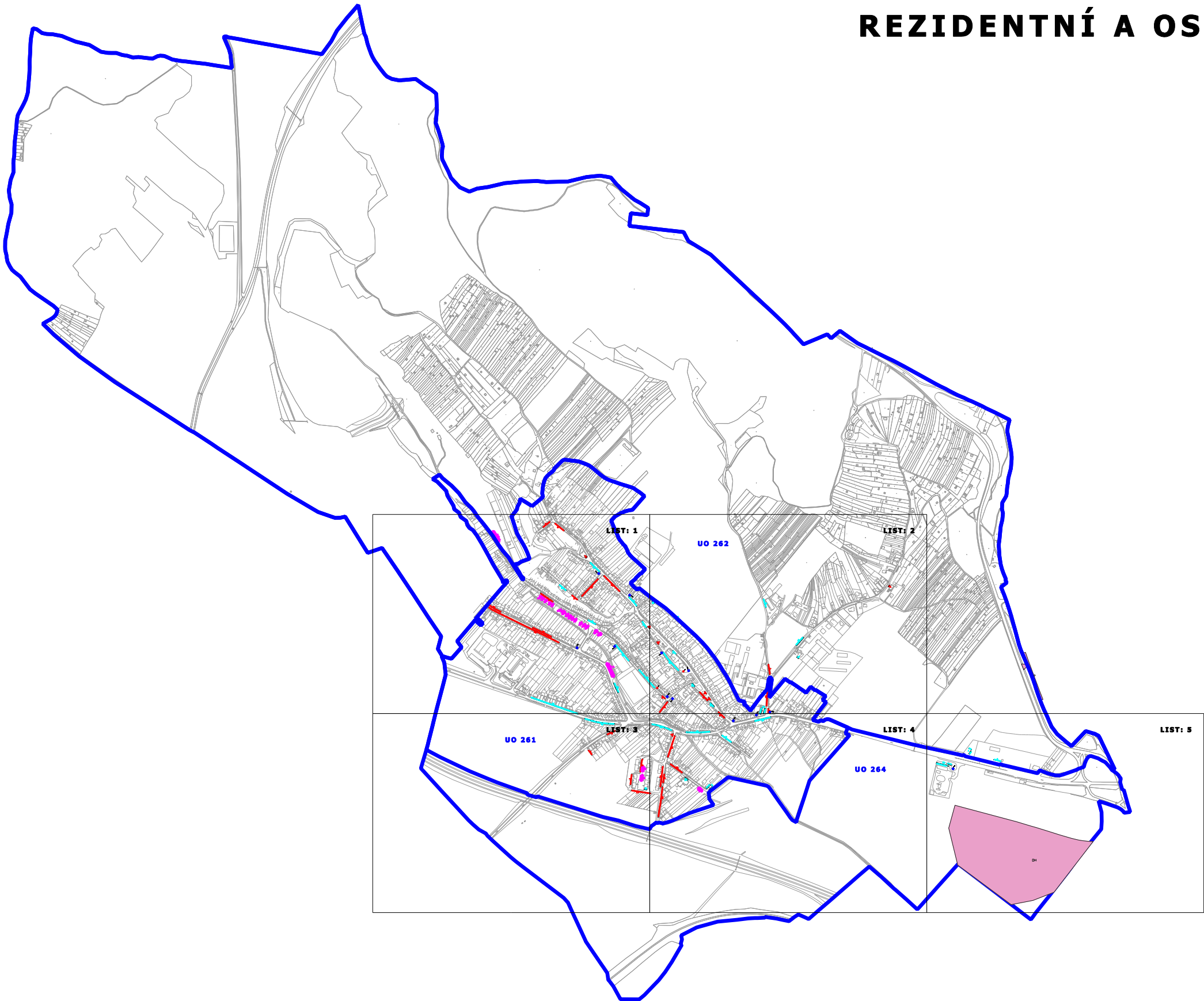
		Potřeba (poptávka)	Pokrytí potřeby (nabídka)	Disproporce
	KÚ	Výpočet park. míst dle ČSN 736110	Legální stání	Nedostatek/nadbytek park. míst dle vazby na ČSN
	Bosonohy	47	12	-35

Detailní rozložení po UO

		Potřeba (poptávka)	Pokrytí potřeby (nabídka)	Disproporce
p.č.	UO	Výpočet park. míst dle ČSN 736110	Legální stání	Nedostatek/nadbytek park. míst dle vazby na ČSN
261	Bosonohy-střed	11	0	-11
262	Bosonohy-sever	0	0	0
264	U dálnice	36	12	-24

DETAILNÍ ANALÝZA UO DLE KÚ BOSONOHY

REZIDENTNÍ A OSTATNÍ PARKOVÁNÍ



LEGENDA:

- REZIDENTNÍ PARKOVÁNÍ**
- LEGÁLNÍ PARK. MÍSTA S UVEDENÝM POČTEM A VYZNAČENÝM ZPŮSOBEM STÁNÍ
 - NELEGÁLNÍ PARK. MÍSTA S UVEDENÝM POČTEM A VYZNAČENÝM ZPŮSOBEM STÁNÍ
 - PARKOVIŠTĚ S PA S MOŽNOSTÍ STÁNÍ ZDARMA S RP-KARTOU
 - SAMOSTATNĚ STOJÍCÍ GARÁŽE (ŘADOVÉ, PATROVÉ) S UVEDENÝM POČTEM

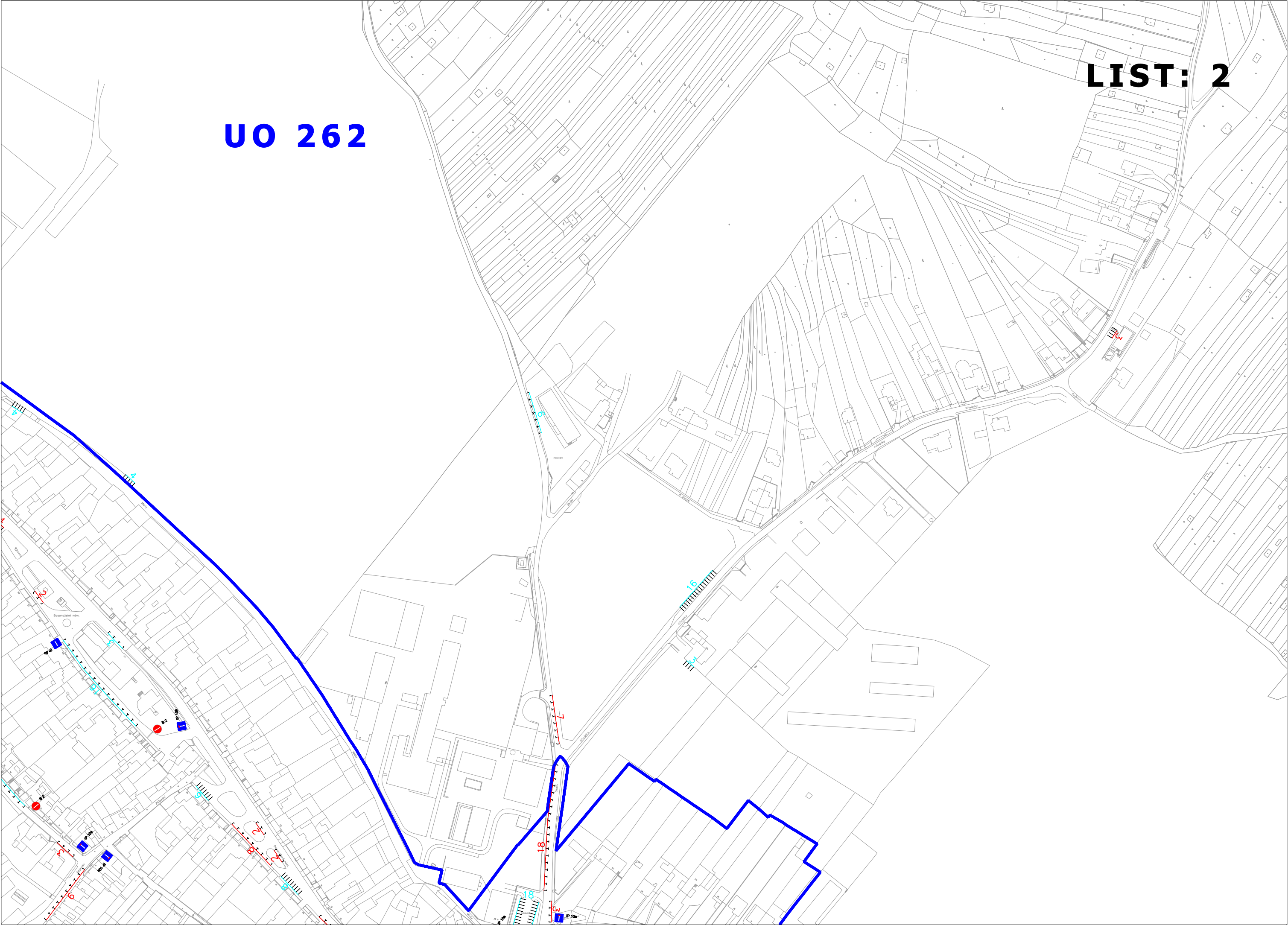
- OSTATNÍ PARKOVÁNÍ**
- PARKOVIŠTĚ S PA BEZ MOŽNOSTI STÁNÍ ZDARMA S RP-KARTOU
 - ZÁVOROVÉ SYSTÉMY S PLACENÝMI PARK.MÍSTY
 - VEŘEJNÉ HROMADNÉ GARÁŽE (TYP SLOVAN)

- OSTATNÍ**
- ZPŮSOB ORGANIZACE DOPRAVY
 - HRANICE URBANISTICKÝCH OBVODŮ
 - POŘADOVÉ ČÍSLO URBANISTICKÉHO OBVODU

- PLÁN VYUŽITÍ ÚZEMÍ-STABILIZOVANÉ**
- HROMADNÁ OSOBNÍ DOPRAVA (VČ.TECH.ZÁZEMÍ)
 - SLUŽBY PRO AUTOMOBILOVOU DOPRAVU
 - VÝZNAMNÁ PARKOVIŠTĚ
 - PARKOVIŠTĚ TYPU PARK AND RIDE
 - HROMADNÉ ODTAVNÉ A PARKOVACÍ GARÁŽE
 - LETECKÁ DOPRAVA

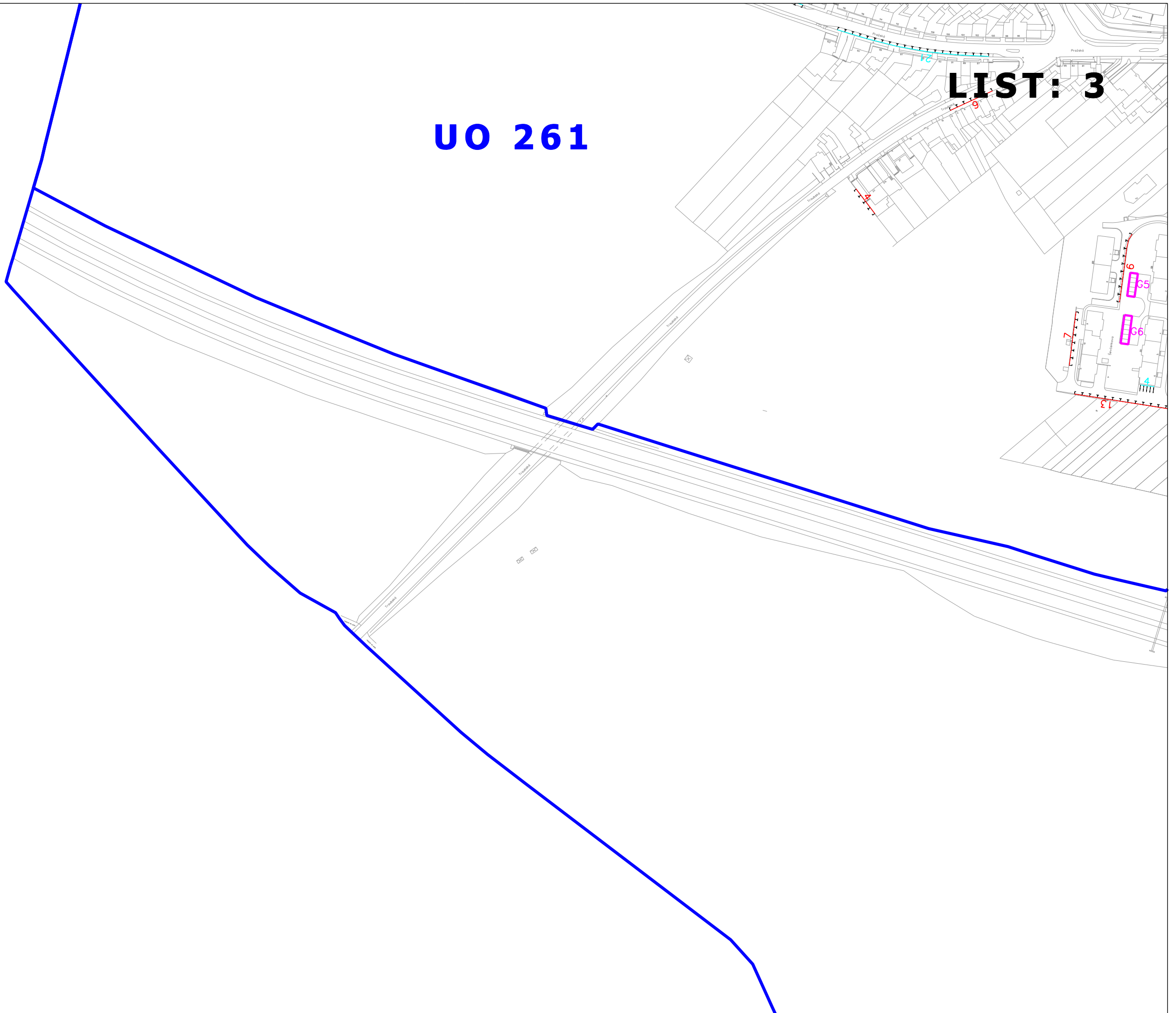
- PLÁN VYUŽITÍ ÚZEMÍ-NÁVRH**
- HROMADNÁ OSOBNÍ DOPRAVA (VČ.TECH.ZÁZEMÍ)
 - SLUŽBY PRO AUTOMOBILOVOU DOPRAVU
 - VÝZNAMNÁ PARKOVIŠTĚ
 - PARKOVIŠTĚ TYPU PARK AND RIDE
 - HROMADNÉ ODTAVNÉ A PARKOVACÍ GARÁŽE
 - LETECKÁ DOPRAVA

UO 262



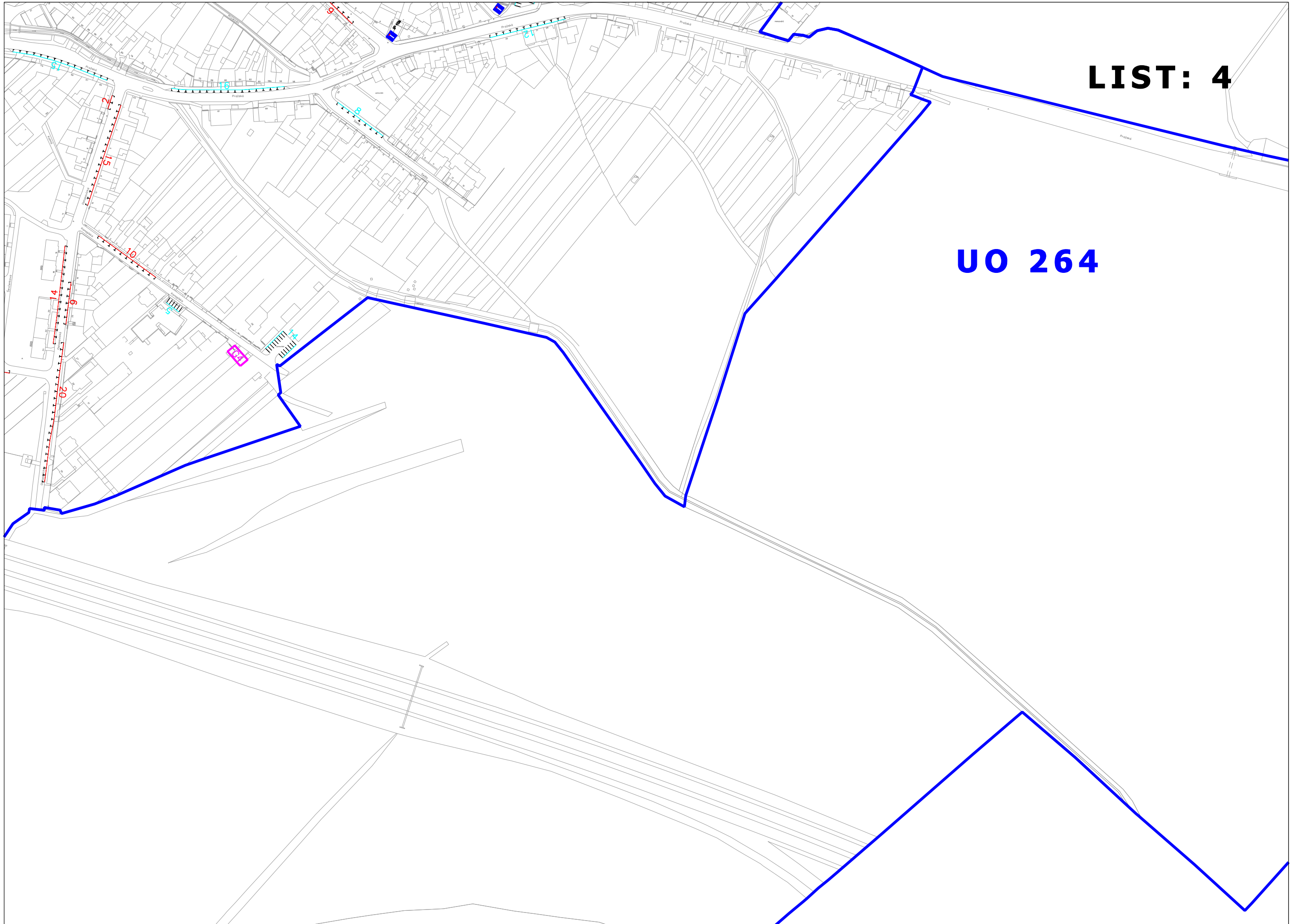
UO 261

LIST: 3

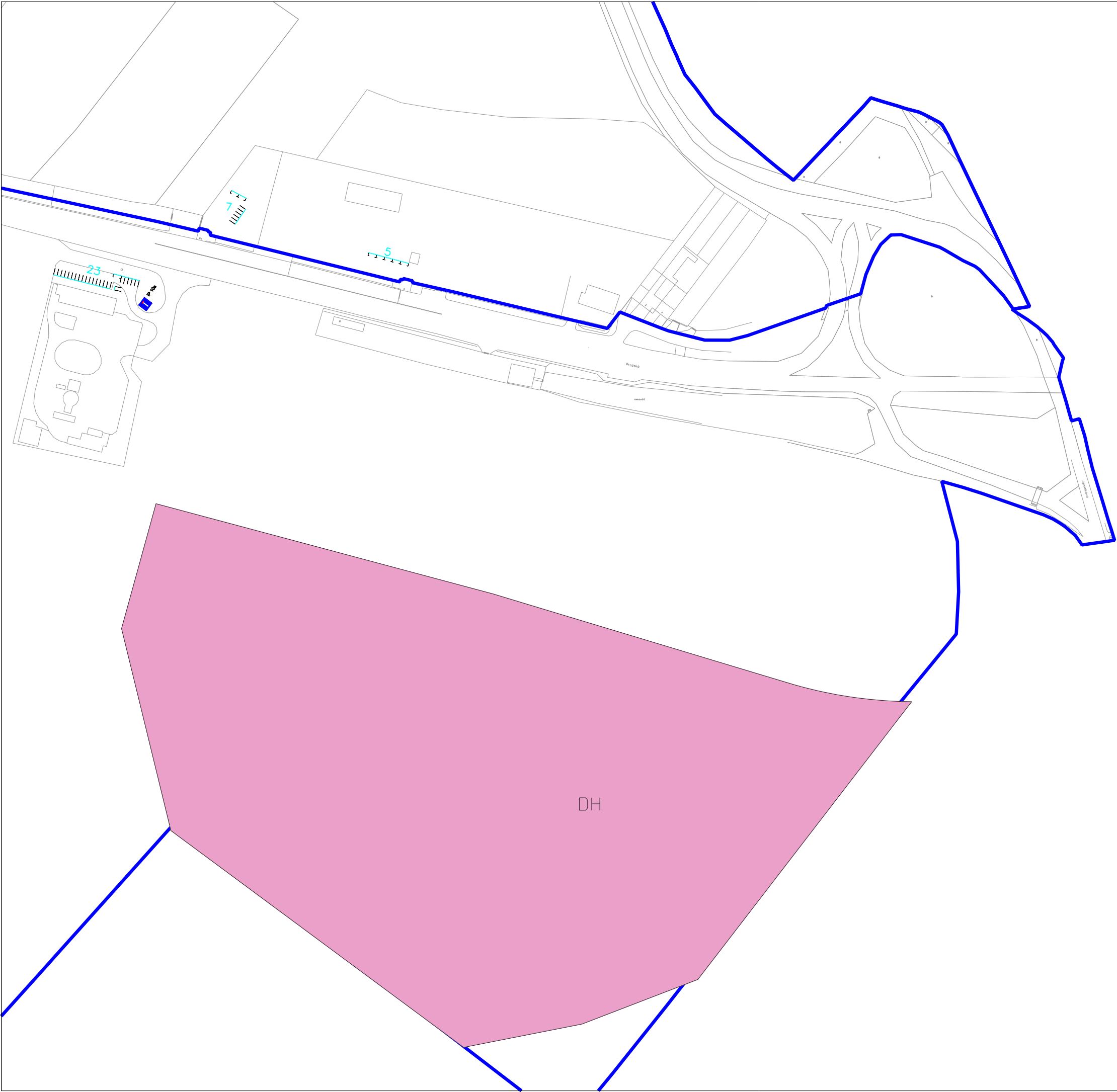


LIST: 4

UO 264



LIST: 5



MČ: BOSONOHY

KÚ: Bosonohy

Urbanizace			Potřeba						Pokrytí						Disproporce	Rozvoj
UO	ULICE	TYP ZÁSTAVBY	Počet byt.jednotek do 100m2 (BD-bytové domy)	Počet byt.jednotek do 100m2 (PD-panelové domy)	Výpočet poptávky park. a odst.míst dle ČSN 736110 do 100m2	Počet byt.jednotek nad 100m2 (RD-rodinné domy)	Výpočet poptávky park. a odst.míst dle ČSN 736110 nad 100m2	CELKOVÁ POTŘEBA STÁNÍ (výpočet dle ČSN)	Venkovní parkoviště (na veř.komunikacích)	Kryté parkoviště (sočást RD, BD, PD)	Samostatné stojící garáže (řadové, patrové)	Veřejné hromadné garáže (typ Slovan)	CELKOVÁ NABÍDKA LEGÁL. STÁNÍ	NELEGÁLNÍ park. a odst. stání	Nedostatek / nadbytek park. a odst.míst	Připravované stavby park.stání v režii UMČ

261	Pusty	RD			0	10	27	27		5			5	6	-22	
	Za vodojemem	RD			0	27	73	73		18			18	8	-55	
	Rebovka	RD			0	1	3	3					0		-3	
	Přímá	RD			0	49	133	133	17	19			36	18	-97	
	Vratná	RD			0	18	49	49		5			5	16	-44	
	Padělíky	RD			0	31	84	84	6	6			12	5	-72	
	Práčata	RD			0	53	144	144	5	20	16		41	10	-103	
	U Smyčky	RD			0	5	14	14		2			2		-12	
	Hoštická	RD			0	84	228	228	16	64	13		93	77	-135	
	Rušná	RD			0	6	16	16		2			2		-14	
	Ztracená	RD			0	4	11	11					0		-11	
	Mlaty	RD			0	28	76	76	8	5			13		-63	
	Bosonožské nám.	RD			0	70	190	190	38	41			79	24	-111	
	Vrchní	RD			0	4	11	11					0		-11	
	Vzhledná	RD			0	30	82	82	30	14	4		48	3	-34	
	Pražská	RD			0	103	280	280	97				97		-183	
	Troubská	RD			0	12	33	33		7			7	10	-26	
	Zájezdní	RD			0	13	35	35		8			8	9	-27	
	Ostopovická	BD, RD	28		39	18	49	88		11			11	57	-77	
	Kolmá	RD			0	2	5	5					0		-5	

MČ: BOSONOHY

KÚ: Bosonohy

Urbanizace			Potřeba						Pokrytí						Disproporce	Rozvoj
UO	ULICE	TYP ZÁSTAVBY	Počet byt.jednotek do 100m2 (BD-bytové domy)	Počet byt.jednotek do 100m2 (PD-panelové domy)	Výpočet poptávky park. a odst.míst dle ČSN 736110 do 100m2	Počet byt.jednotek nad 100m2 (RD-rodinné domy)	Výpočet poptávky park. a odst.míst dle ČSN 736110 nad 100m2	CELKOVÁ POTŘEBA STÁNÍ (výpočet dle ČSN)	Venkovní parkoviště (na veř.komunikacích)	Kryté parkoviště (sočást RD, BD, PD)	Samostatné stojící garáže (řadové, patrové)	Veřejné hromadné garáže (typ Slovan)	CELKOVÁ NABÍDKA LEGÁL. STÁNÍ	NELEGÁLNÍ park. a odst. stání	Nedostatek / nadbytek park. a odst.míst	Připravované stavby park.stání v režii UMČ

261	Ševčenkova	BD, PD	24	18	59		0	59	4				4	29	-55	
	Konopiska	BD, RD	8		11	18	49	60	19	6			25	10	-35	
	Průjezdní	RD			0	6	16	16					0		-16	
	Sedla	RD			0	17	46	46	8	5			13		-33	
	Skalní	RD			0	2	5	5	18				18	21	13	

Suma

601811061116611771266238330537303-12340

Celkový součet všech bytů a rodinných domů	689
Předpokládaný aktuální potenciál obyvatel v bytech a r.domech	2334

CELKOVÁ POTŘEBA STÁNÍ (výpočet dle ČSN)
CELKOVÁ NABÍDKA LEGÁL. STÁNÍ
DISPROPORCE nedostatek/nadbytek park.a odst. míst

1771
537
-1234

MČ: BOSONOHY

KÚ: Bosonohy

Urbanizace			Potřeba						Pokrytí						Disproporce	Rozvoj
UO	ULICE	TYP ZÁSTAVBY	Počet byt.jednotek do 100m2 (BD-bytové domy)	Počet byt.jednotek do 100m2 (PD-panelové domy)	Výpočet poptávky park. a odst.míst dle ČSN 736110 do 100m2	Počet byt.jednotek nad 100m2 (RD-rodinné domy)	Výpočet poptávky park. a odst.míst dle ČSN 736110 nad 100m2	CELKOVÁ POTŘEBA STÁNÍ (výpočet dle ČSN)	Venkovní parkoviště (na veř.komunikacích)	Kryté parkoviště (sočást RD, BD, PD)	Samostatné stojící garáže (řadové, patrové)	Veřejné hromadné garáže (typ Slovan)	CELKOVÁ NABÍDKA LEGÁL. STÁNÍ	NELEGÁLNÍ park. a odst. stání	Nedostatek / nadbytek park. a odst.míst	Připravované stavby park.stání v režii UMČ

262	Skalní	RD			0	2	5	5		2			2	7	-3	
	K Berce	RD			0	5	14	14		5			5		-9	
	Křivánky	RD			0	24	65	65	19	20			39	3	-26	
	Horynova	RD			0	3	8	8		3			3		-5	
	Sojkova	-			0		0	0					0		0	
	Jámy	RD			0	5	14	14		3			3		-11	
	Chironova	-			0		0	0					0		0	
	Achtelky	-			0		0	0					0		0	
	Práčata	-			0		0	0			10		10	8	10	
	Pražská	-			0		0	0	12				12		12	
	Nad Pisárkami	-			0		0	0					0		0	

Suma

0003910610631331007418-320

Celkový součet všech bytů a rodinných domů
Předpokládaný aktuální potenciál obyvatel v bytech a r.domech

39
137

CELKOVÁ POTŘEBA STÁNÍ (výpočet dle ČSN)

106

CELKOVÁ NABÍDKA LEGÁL. STÁNÍ

74

DISPROPORCE nedostatek/nadbytek park.a odst. míst

-32

264	Pražská	-			0		0	0	23				23		23	
	Troubská	-			0		0	0					0		0	

Suma

00000023000230230

Celkový součet všech bytů a rodinných domů
Předpokládaný aktuální potenciál obyvatel v bytech a r.domech

0
0

CELKOVÁ POTŘEBA STÁNÍ (výpočet dle ČSN)

0

CELKOVÁ NABÍDKA LEGÁL. STÁNÍ

23

DISPROPORCE nedostatek/nadbytek park.a odst. míst

23

MČ: BOSONOHY

KÚ: Bosonohy

Urbanizace		Potřeba, Pokrytí												Disproporce		
UO	ULICE	PŘEDMĚT FUNKČNÍHO VYUŽITÍ (Výpočet poptávky park. míst dle ČSN 736110 a zjištěná nabídka park. míst)												CELKOVÁ POTŘEBA STÁNÍ (výpočet dle ČSN)	CELKOVÁ NABÍDKA LEGÁL. STÁNÍ	Nedostatek / nadbytek park. a odst.míst
		ŠKOLSTVÍ		ZDRAVOTNICTVÍ		PROVOZ.	VÝROBNÍ PODNIKY		KOMERČNÍ OBLAST		KULTURA, SPORT					
		potřeba	pokrytí	potřeba	pokrytí	potřeba	potřeba	pokrytí	potřeba	pokrytí	potřeba	pokrytí				
261	Pustý					12							0	0	0	
	Za vodojemem					12							0	0	0	
	Rebovka												0	0	0	
	Přímá					2							0	0	0	
	Vratná					6							0	0	0	
	Padělíky												0	0	0	
	Práčata												0	0	0	
	U Smyčky												0	0	0	
	Hoštická					13							0	0	0	
	Rušná					4							0	0	0	
	Ztracená					4							0	0	0	
	Mlaty					4							0	0	0	
	Bosonožské nám.	6	0			68							6	0	-6	
	Vrchní												0	0	0	
	Vzhledná					2							0	0	0	
	Pražská												0	0	0	
	Troubská												0	0	0	
	Zájezdní					11							0	0	0	
	Ostopovická					4							0	0	0	
	Kolmá												0	0	0	
	Ševčenkova												0	0	0	
	Konopiska	5	0			2							5	0	-5	
	Průjezdní					6							0	0	0	
Sedla					2							0	0	0		
Skalní					4							0	0	0		
Suma		11	0	0	0	156	0	0	0	0	0	0	11	0	-11	

CELKOVÁ POTŘEBA STÁNÍ (výpočet dle ČSN)

11

CELKOVÁ NABÍDKA LEGÁL. STÁNÍ

0

DISPROPORCE nedostatek/nadbytek park.a odst. míst

-11

MČ: BOSONOHY

KÚ: Bosonohy

Urbanizace		Potřeba, Pokrytí												Disproporce		
UO	ULICE	PŘEDMĚT FUNKČNÍHO VYUŽITÍ (Výpočet poptávky park. míst dle ČSN 736110 a zjištěná nabídka park. míst)												CELKOVÁ POTŘEBA STÁNÍ (výpočet dle ČSN)	CELKOVÁ NABÍDKA LEGÁL. STÁNÍ	Nedostatek / nadbytek park. a odst.míst
		ŠKOLSTVÍ		ZDRAVOTNICTVÍ		PROVOZ.	VÝROBNÍ PODNIKY		KOMERČNÍ OBLAST		KULTURA, SPORT					
		potřeba	pokrytí	potřeba	pokrytí	potřeba	potřeba	pokrytí	potřeba	pokrytí	potřeba	pokrytí				
262	Skalní												0	0	0	
	K Berce												0	0	0	
	Křivánky					30							0	0	0	
	Horynova												0	0	0	
	Sojkova												0	0	0	
	Jámy					2							0	0	0	
	Chironova					18							0	0	0	
	Achtelky												0	0	0	
	Práčata					14							0	0	0	
	Pražská					183							0	0	0	
	Nad Pisárkami												0	0	0	

Suma

00002470000000

000

CELKOVÁ POTŘEBA STÁNÍ (výpočet dle ČSN)

0

CELKOVÁ NABÍDKA LEGÁL. STÁNÍ

0

DISPROPORCE nedostatek/nadbytek park.a odst. míst

0

264	Pražská	32	12										32	12	-20
	Troubská			4	0								4	0	-4

Suma

32124000000000

3612-24

CELKOVÁ POTŘEBA STÁNÍ (výpočet dle ČSN)

36

CELKOVÁ NABÍDKA LEGÁL. STÁNÍ

12

DISPROPORCE nedostatek/nadbytek park.a odst. míst

-24